
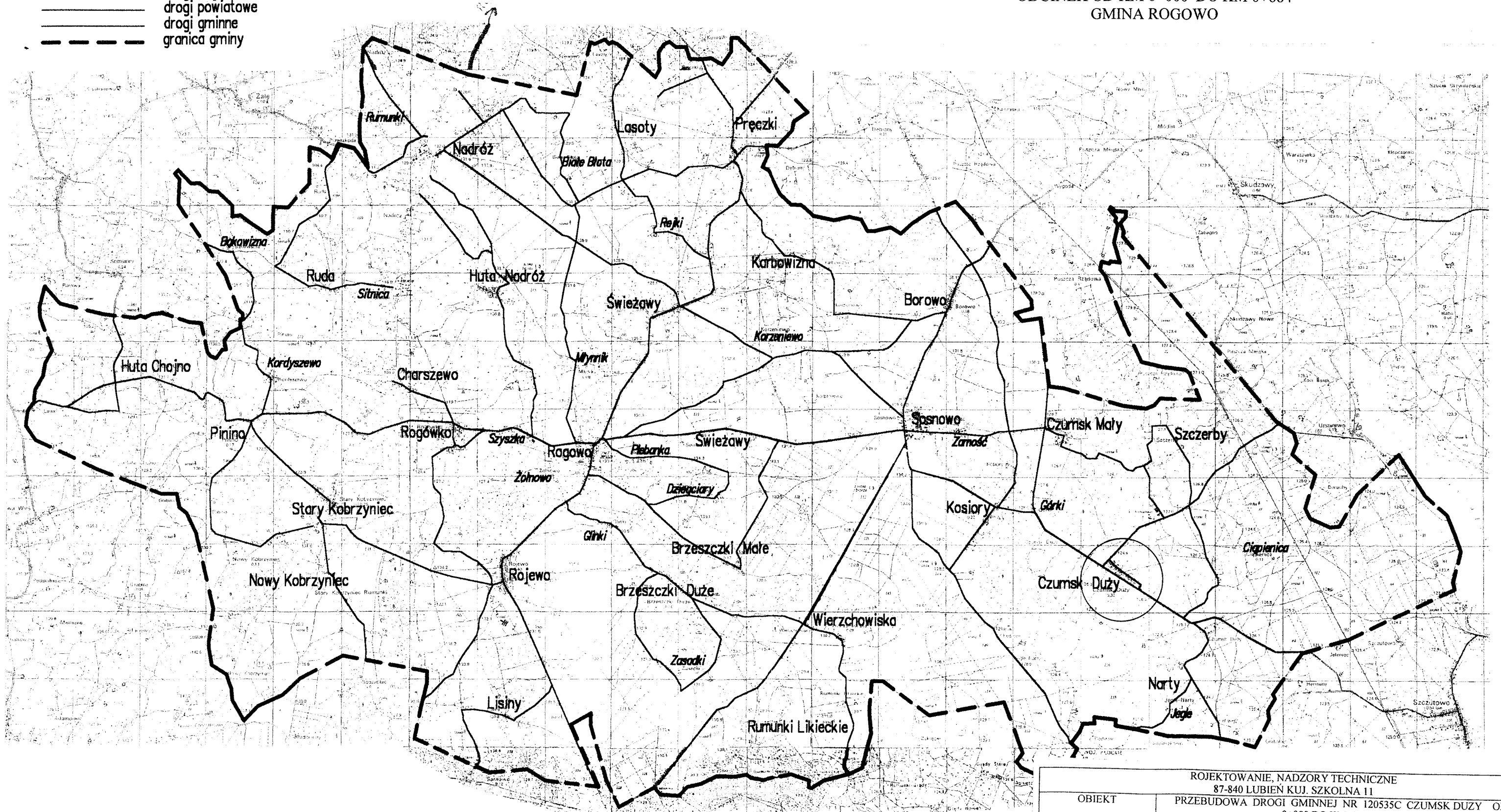



ORIENTACJA

DROGA GMINNA NR 120535C CZUMSK DUZY
ODCINEK OD KM 0+000 DO KM 0+684
GMINA ROGOWO



drogi wojewódzkie
drogi powiatowe
drogi gminne
granica gminy



ROJEKTOWANIE, NADZORY TECHNICZNE 87-840 LUBIEN KUI. SZKOLNA 11	
OBIEKT	PRZEBUDOWA DROGI GMINNEJ NR 120535C CZUMSK DUZY OD KM 0+000 DO KM 0+684 GMINA
LOKALIZACJA	DROGA GMINNA CZUMSK DUZY OD KM 0+000 DO KM 0+684
PROJEKTANT	INŻ. JAN SZELĄGOWSKI
BRANŻA	UPR. PROJ-BUD. WBPP-AN 8386-5/5/16/80Wk DROGOWA
DATA 31. 10. 2009	ORIENTACJA
	PODPIS  NR RYS 1