
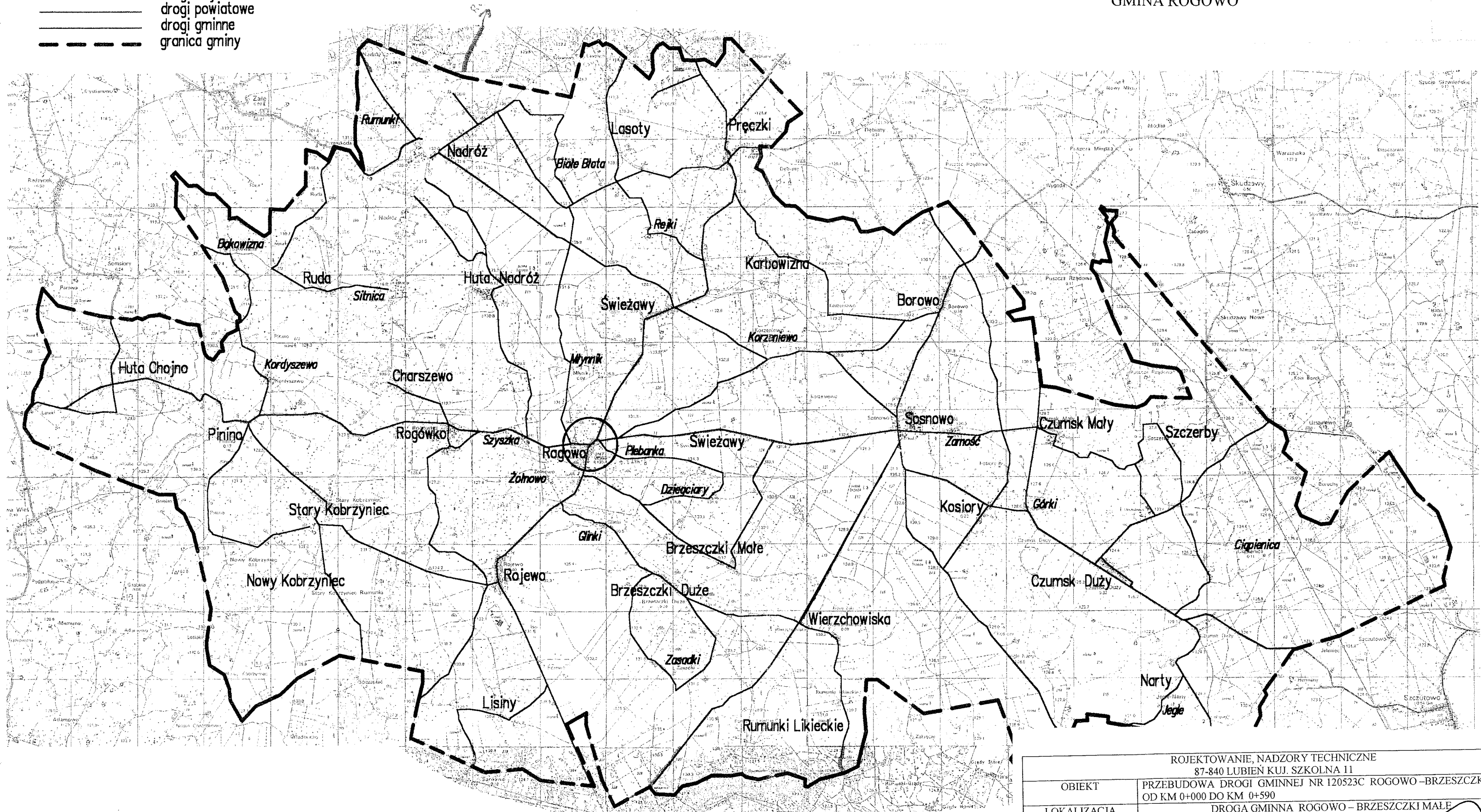



ORIENTACJA
DROGA GMINNA ROGOWO – BRZESZCZKI MAŁE
w miejscowości ROGOWO
ODCINEK OD KM 0+000 DO KM 0+590
GMINA ROGOWO



drogi wojewódzkie
drogi powiatowe
drogi gminne
granica gminy



		PROJEKTOWANIE, NADZORY TECHNICZNE 87-840 LUBIEN KIJ. SZKOLNA 11	
OBIEKT		PRZEBUDOWA DROGI GMINNEJ NR 120523C ROGOWO – BRZESZCZKI MAŁE OD KM 0+000 DO KM 0+590	
LOKALIZACJA		DROGA GMINNA ROGOWO – BRZESZCZKI MAŁE OD KM 0+000 DO KM 0+590 W M. ROGOWO	
PROJEKTANT		INŻ. JAN SZELAŃGOWSKI UPR. PROJ-BUD.WBPP-AN 8386-5/5/16/80Wk	
BRANŻA		DROGOWA	
DATA 06. 12. 2009	1:1000	PLAN ZAGOSPODAROWANIA	 POLPIS NR RYS 1