PRZEPUST RUROWY ŚR.40 CM

BUDOWA DROGI GMINNEJ NR 120518C STARY KOBRZYNIEC – ROJEWO

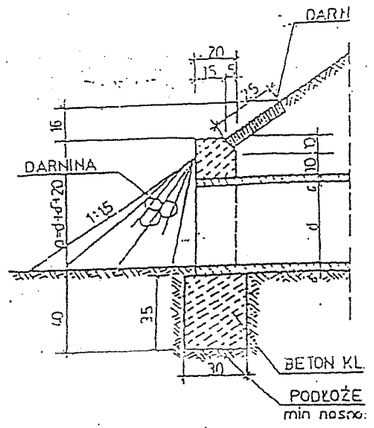

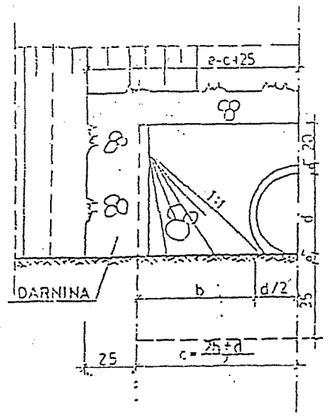

WIDOK Z GÓRY

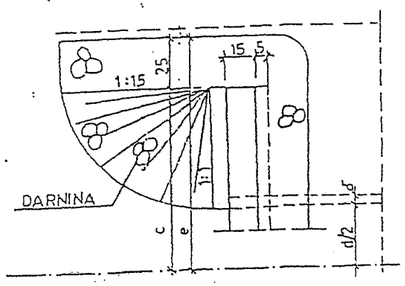

MATERIAŁY I WYMIARY

Srednica rury w cm	Wymiary w cm					Objętość betonu: m³		Izolacja pionowa m²	Powyd. rniowania
	δ	a	b	c	e	fundament	ściarki		
40	42	64	60	80	105	0,17	0,19	2,8	1,1

PROJEKTOWANIE, NADZORY TECHNICZNE 87-840 LUBIEŃ KUJ. SZKOLNA 11		
OBIEKT	BUDOWA DROGI GMINNEJ NR 120518C STARY KOBRZYNIEC – ROJEWO OD KM 0+000 DO KM 3+008	
LOKALIZACJA	DROGA GMINNA STARY KOBRZYNIEC - ROJEWO OD KM 0+000 DO KM 3+008 GMINA ROGOWO	
PROJEKTANT	INŻ. JAN SZELĄGOWSKI UPR. PROJ-BUD.WBPP-AN 8386-5/5/16/80Wk	PODPIS
BRANŻA	DROGOWA	
DATA 20. 09. 2011	PRZEPUST RUROWY ŚR. 400MM	NR RYS