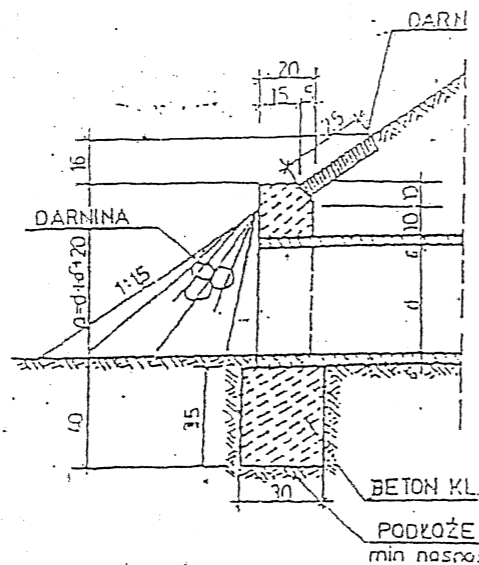
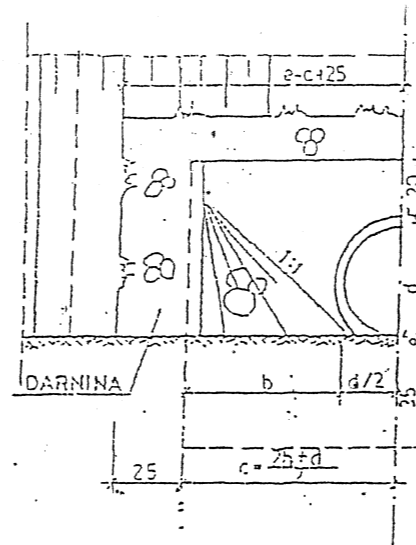
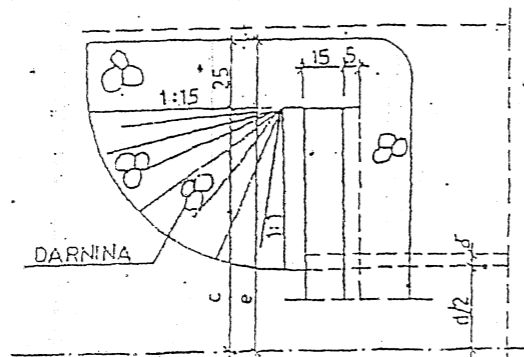


PRZEKRÓJ KONSTRUKCYJNY PRZEPUST ŚR. 40MM

PRZEBUDOWA DROGI GMINNEJ NR 120 530C BOROWO - DĘBIANY
W MIEJSCOWOŚCI BOROWO OD KM 0+000 DO KM 0+973 GMINA ROGOWO



WIDOK Z GÓRY



MATERIAŁY I WYMIARY

Średnica rury w cm	Wymiary w cm					Objętość betonu: m ³		Zmiana powierzchni m ²	Powyższa powierzchnia m ²
	d	a	b	c	e	fundament	ścianki		
40	42	60	60	80	105	0,17	0,19	2,3	1,1

PROJEKTOWANIE, NADZORY TECHNICZNE 87-840 LUBIEN KIJ, SZKOŁNA 11			
OBIEKT	PRZEBUDOWA DROGI GMINNEJ NR 120 530C BOROWO - DĘBIANY W MIEJSCOWOŚCI BOROWO OD KM 0+000 DO KM 0+973 GMINA ROGOWO		
LOKALIZACJA	DROGA GMINNA W MIEJSCOWOŚCI BOROWO OD KM 0+000 DO KM 0+973 GMINA ROGOWO		
PROJEKTANT	INŻ. JAN SZELAŃGOWSKI UPR. PROJ-BUD. WBPP-AN 8386-5/5/16/80WK		PCLPIS
BRANZA	DROGOWA		
DATA 05.09. 2011	PRZEPUST ŚR. 40CM		NR RYS 7