

MAPA

Skala 1:1000

Obręb ŚWIEŻAWY
 Gmina ROGOWO
 woj. kujawsko-pomorskie
 Nr działki 184

STAROSTWO POWIATOWE W RYPINIE
 Powiatowy Ośrodek Dokumentacji
 Geodezyjnej i Kartograficznej






Pełni funkcję zgodną z niniejszą mapą z oryginałem projektu, w tym z rysunku geodezyjnego i kartograficznego, w dniu 2011.17.08/2012.196
 Niniejsza mapa nie może służyć do celów projektowych.

30. 07. 2012

mgr inż. Tomasz Sugalski
 Powiatowy Ośrodek Dokumentacji Geodezyjnej i Kartograficznej



Legenda:

- A,B,C,D granice opracowania
-  nawierzchnia piaskowa
-  nawierzchnia trawiasta
-  oczko wodne
-  projektowane ogrodzenie
-  projektowane wejście na teren placu zabaw
- 1 drewniana huśtawka podwójna z jednym siedziskiem kubekowym
- 2 drewniana huśtawka wagowa
- 3 sprężynowiec drewniany
- 4 zestaw zabawowy drewniany
- 5 karuzela tarczowa z siedziskami
- 6 tablica informacyjna
- 7 ławka drewniana z oparciem
- 8 kosz drewniany

 Usługi Projektowe Anna Krysztofiak ul. Okrężna 38/36 87-800 Włocławek	
tel. 602250085	
e-mail: drak@interia.pl	
Stadium:	PROJEKT BUDOWLANY
Obiekt:	PLAC ZABAW I REKREACJI W ŚWIEŻAWACH
Adres:	Obręb Świeżawy, Gmina Świeżawy, woj. kujawsko-pomorskie, nr działki:184
Inwestor:	Gmina Rogowo Rogowo 51, 87-515 Rogowo
Tytuł rys:	LOKALIZACJA
Projektował:	mgr inż. arch. Bartłomiej Bąbiński upr.nr KPOKIA 18/2005
Opracował:	mgr inż. Anna Krysztofiak upr. w spec. kon.-bud. UA-V-7342-5/11/97Wk
Data:08.2012	Skala: 1:1000
	Rys. nr 1