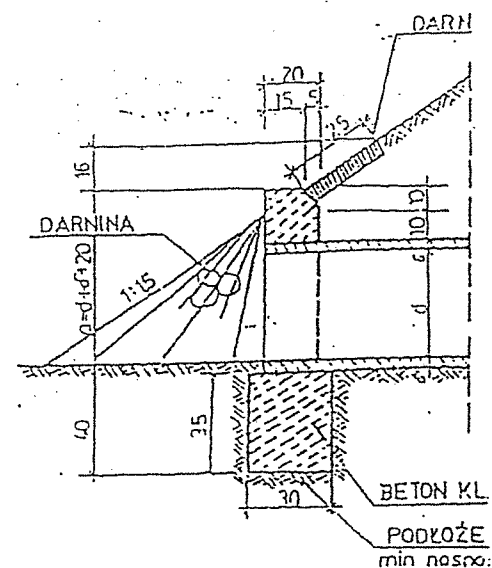
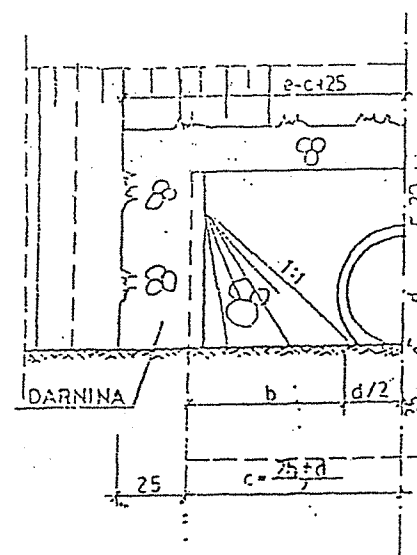
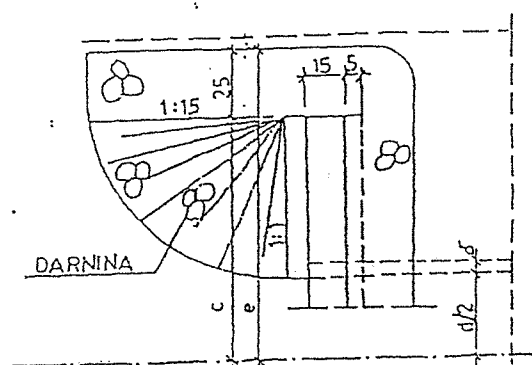


PRZEKRÓJ KONSTRUKCYJNY PRZEPUST ŚR.40MM



WIDOK Z GÓRY



MATERIAŁY I WYMIARY

Średnica rury w cm	Wymiary w cm					Objętość betonu: m ³		Izolacja podłoga m ²	Powłoka m ²
	δ	a	b	c	e	fundament	ścianki		
40	42	60	60	80	105	0,17	0,19	2,8	1,1

PROJEKTOWANIE, NADZORY TECHNICZNE 87-840 LUBIEŃ KUI. SZKOLNA 11	
OBIEKT	PRZEBUDOWA DROGI GMINNEJ NR 120506C NADRÓŻ (CZERESNIE) OD KM 0+000 DO KM 1+215 GMINA ROGOWO
LOKALIZACJA	DROGA GMINNA NR 120506C NADRÓŻ (CZERESNIE) OD KM 0+000 DO KM 1+215 GMINA ROGOWO
PROJEKTANT	INŻ. JAN SZELAŃGOWSKI UPR. PROJ-BUD.WBPP-AN 8386-5/5/16/80Wk
BRANŻA	DROGOWA
DATA 20.10 2013	PRZEPUST – ŚCIANKA CZOŁOWA

PODPIŚCIE