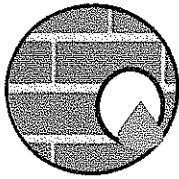


Projekt pod nazwą: „*Rekultywacja składowisk odpadów w województwie kujawsko-pomorskim na cele przyrodnicze*”



USŁUGI PROJEKTOWO-BUDOWLANE WIOLETTA SZELIGA

87-100 Toruń ul. Polna 8R/78

[adres do korespondencji ul. Przyłuszczkowa 18 A 87-100 Toruń]

REGON 340420859 NIP 631-116-30-49

Tel. 509 207 073 e-mail wioła-szeliga@wp.pl

INWESTOR WOJEWÓDZTWO KUJAWSKO-POMORSKIE

BENEFICJENT Plac Teatralny 2, 87-100 Toruń

INWESTOR Gmina Rogowo

PARTNER: Adres Rogowo 51 87-515 Rogowo

Miejscowość Huta Chojno dz. nr 78/8

Obręb 0008 Huta Chojno

LOKALIZACJA: Jednostka 041203_2 Rogowo

Gmina Rogowo Powiat Rypiński

WOJEWÓDZTWO KUJAWSKO-POMORSKIE

Institucją Wojewódzki Fundusz Ochrony Środowiska i Gospodarki Wodnej

Wdrażającą: w Toruniu ul. Aleksandra Fredry 8, 87-100 Toruń

PO IIŚ. Priorytet II. Działanie 2.1. Kompleksowe przedsięwzięcia z zakresu gospodarki odpadami komunalnymi ze szczególnym uwzględnieniem odpadów niebezpiecznych

PROJEKT NR 7/POIIŚ/2.1/03/2013 POD NAZWĄ:


REKULTYWACJA SKŁADOWISK ODPADÓW W WOJEWÓDZTWIE KUJAWSKO-POMORSKIM NA CELE PRZYRODNICZE

DOKUMENTACJA PROJEKTOWA REKULTYWACJI TERENU SKŁADOWISKA ODPADÓW INNYCH NIŻ NIEBEZPIECZNE I OBOJĘTNE

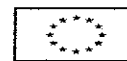
W MIEJSCOWOŚCI HUTA CHOJNO W GMINIE ROGOWO

USŁUGI PROJEKTOWO-BUDOWLANE WIOLETTA SZELIGA

87-100 Toruń ul. Polna 8R/78 [adres do korespondencji ul. Przyłuszczkowa 18A 87-100 Toruń]

Specjalność	Projektant / podpis	Nr uprawnień
Instalacyjna	mgr inż. Wioletta Szeliga 	KUP/0141/PWOS/05

Toruń 28.06.2014 r



INWESTOR WOJEWÓDZTWO KUJAWSKO-POMORSKIE

BENEFICJENT Plac Teatralny 2, 87-100 Toruń

INWESTOR Gmina Rogowo

PARTNER: Adres Rogowo 51, 87-515 Rogowo

Miejscowość Huta Chojno dz. nr 78/8

Obręb 0008 Huta Chojno

LOKALIZACJA: Jednostka 041203_2 Rogowo

Gmina Rogowo Powiat Rypiński

WOJEWÓDZTWO KUJAWSKO-POMORSKIE

Instytucją Wdrażającą: Wojewódzki Fundusz Ochrony Środowiska i Gospodarki Wodnej
w Toruniu ul. Aleksandra Fredry 8, 87-100 Toruń

**REKULTYWACJA SKŁADOWISK ODPADÓW W WOJEWÓDZTWIE KUJAWSKO-
POMORSKIM NA CELE PRZYRODNICZE**


**DOKUMENTACJA PROJEKTOWA ZAGOSPODAROWANIA TERENU SKŁADOWISKA
ODPADÓW INNYCH NIŻ NIEBEZPIECZNE I OBOJĘTNE**

w miejscowości Huta Chojno w Gminie Rogowo

WPROWADZENIE DO PROJEKTU

USŁUGI PROJEKTOWO-BUDOWLANE WIOLETTA SZELIGA

87-100 Toruń ul. Połna 8R/78 [adres do korespondencji ul. Przyłuszczkowa 18A 87-100 Toruń]

Specjalność	Projektant / podpis	Nr uprawnień
Instalacyjna	mgr inż. Wioletta Szeliga 	KUP/0141/PWOS/05

Toruń 28.06.2014 r.



Projektant

Wioletta Szeliga
ul. Polna 8R/78
87-100 Toruń

Nazwa Zamawiającego

Gmina Rogowo
Rogowo 51,
87-515 Rogowo, pow. rypiński

**Dokumentacja projektowa rekultywacji składowiska odpadów innych niż niebezpieczne i obojętne
w miejscowości Huta Chojno Gmina Rogowo, działka 78/8 Gmina Rogowo**

OŚWIADCZENIE

W świetle ustaw:

1. Ustawy z dnia 29 stycznia 2004 r. Prawo zamówień publicznych (tekst ujednolicony Dz.U. z 2013 r. poz. 907 z późn. zm.),
2. Ustawy z dnia 27 kwietnia 2001 r. Prawo ochrony środowiska (tekst ujednolicony Dz.U. z 2013 r., poz. 1232),
3. Ustawy z dnia 14 grudnia 2012 r. o odpadach (Dz.U. z 2013 r. poz. 21 z późn. zm.),
4. Ustawy z dnia 18 lipca 2001 r. Prawo wodne (tekst ujednolicony Dz.U. z 2012 r. poz. 145 z późn. zm.),
5. Ustawy z dnia 7 lipca 1994 r. Prawo budowlane (tekst ujednolicony Dz.U. z 2013 r. poz. 1409 z późn. zm.),
6. Ustawy z dnia 16 kwietnia 2004 r. o wyrobach budowlanych (Dz.U. z 2013 r. poz. 898 z późn. zm.),
7. Ustawy z dnia 17 maja 1989 r. Prawo geodezyjne i kartograficzne (tekst ujednolicony Dz.U. z 2010 r. Nr 193, poz. 1287 z późn. zm.),

Rozporządzeń:

8. Rozporządzenia Ministra Infrastruktury z dnia 2 września 2004 r. w sprawie szczegółowego zakresu i formy dokumentacji projektowej, specyfikacji technicznych wykonania i odbioru robót budowlanych oraz programu funkcjonalno-użytkowego (tekst ujednolicony Dz. U. z 2013 r., poz. 1129),
9. Rozporządzenia Ministra Transportu, Budownictwa i Gospodarki Morskiej z dnia 25 kwietnia 2012 r. w sprawie szczegółowego zakresu i formy projektu budowlanego (Dz.U. z 2012 r., poz. 462),
10. Rozporządzenia Ministra Infrastruktury z dnia 18 maja 2004 r. w sprawie określenia metod i podstaw sporządzania kosztorysu inwestorskiego, obliczania planowanych kosztów prac projektowych oraz planowanych kosztów robót budowlanych określonych w programie funkcjonalno-użytkowym (Dz.U. z 2004 r. nr 130, poz. 1389),
11. Rozporządzenia Ministra Środowiska z dnia 30 kwietnia 2013 r. w sprawie składowisk odpadów (Dz.U. 2013 r., poz. 523),
12. Rozporządzenia Ministra Transportu, Budownictwa i Gospodarki Morskiej z dnia 25 kwietnia 2012 r. w sprawie ustalania geotechnicznych warunków posadawiania obiektów budowlanych (Dz.U. z 2012 r., poz. 463),
13. Rozporządzenia Ministra Infrastruktury z dnia 30 sierpnia 2004 r. w sprawie warunków i trybu postępowania w sprawach rozbiórek nieużytkowanych lub niewykończonych obiektów budowlanych (Dz.U. z 2004 r. nr 198, poz. 2043),



Projekt pod nazwą: „*Rekultywacja składowisk odpadów w województwie kujawsko-pomorskim na cele przyrodnicze*”

14. Rozporządzenia Ministra Infrastruktury z dnia 11 sierpnia 2004 r. w sprawie sposobów deklarowania zgodności wyrobów budowlanych oraz sposobu znakowania ich znakiem budowlanym (Dz.U. z 2004 r. nr 198, poz. 2041),
15. Rozporządzenia Ministra Infrastruktury z dnia 26 czerwca 2002 r. w sprawie dziennika budowy, montażu i rozbiórki, tablicy informacyjnej oraz ogłoszenia zawierającego dane dotyczące bezpieczeństwa pracy i ochrony zdrowia (Dz.U. nr 108, poz. 953 z późn. zm.),
16. Rozporządzenia Ministra Środowiska z dnia 4 listopada 2008 r. w sprawie wymagań w zakresie prowadzenia pomiarów wielkości emisji oraz pomiarów ilości pobieranej wody (Dz.U. z 2008 r. nr 206, poz. 1291).

samorządowych decyzji administracyjnych:

1. Decyzje organu wyrażające zgodę na zamknięcie składowiska odpadów innych niż niebezpieczne i obojętne.
 2. Decyzje organu o środowiskowych uwarunkowaniach na realizację przedsięwzięcia pod nazwą - rekultywacja składowiska odpadów innych niż niebezpieczne i obojętne,
- oraz innych obowiązujących przepisów i norm,

Jako wykonawca dokumentacji projektowej pod nazwą:

Rekultywacja składowisk odpadów w województwie kujawsko-pomorskim na cele przyrodnicze

**Projekt rekultywacji składowiska odpadów innych niż niebezpieczne i obojętne w miejscowości
Huta Chojno gminie Rogowo opracowanej w czerwcu 2014 r.,**

OŚWIADCZAM


Dokumentacja projektowa została sporządzona zgodnie z obowiązującymi przepisami, w oparciu o posiadane uprawnienia oraz zasadami wiedzy technicznej.

KLAUZULA KOMPLETNOŚCI

Dokumentacja Projektowa jest kompletna z punktu widzenia celu, jakiemu ma służyć, tj:

- ⇒ jako załącznik do specyfikacji istotnych warunków zamówienia a w szczególności do opisu przedmiotu zamówienia,
- ⇒ wykonaniu robót.

Projektant: mgr inż. Wioletta Szeliga



Projektant

Wioletta Szeliga
ul. Polna 8R/78
87-100 Toruń

Nazwa Zamawiającego

Gmina Rogowo
Rogowo 51,
87-515 Rogowo, pow. rypiński

**Dokumentacja projektowa rekultywacji składowiska odpadów innych niż niebezpieczne i obojętne
w miejscowości Huta Chojno Gmina Rogowo, działka 78/8 Gmina Rogowo**

O Ś W I A D C Z E N I E

Wykonawca przenosi na Zamawiającego autorskie prawa majątkowe wraz z wyłącznym prawem do zezwalania na wykonanie praw zależnych do dokumentacji projektowej i opracowań, które powstaną w ramach zamówienia w zakresie niżej wymienionych utworów:


- | | |
|---------|--|
| Tom 0 | Wprowadzenie do projektu |
| Tom I | Dokumentacji projektowej planu zagospodarowania działki lub terenu składowiska |
| Tom II. | Dokumentacji projektowej technicznego sposobu zamknięcia składowiska z przedmiarem robót |
| Tom III | Dokumentacji projektowej biologicznego zamknięcia składowiska odpadów z przedmiarem robót |
| Tom IV | Opis monitoringu po zakończeniu robót |
| Tom V | Specyfikacja techniczna wykonania i odbioru robót oraz wytycznych wykonania dokumentacji powykonawczej |

na następujących polach dokumentacji:

- Utrwalenie technikami poligraficznymi, informatycznymi, fotograficznymi, cyfrowymi,
- Zwielokrotnienie technikami poligraficznymi, informatycznymi, fotograficznymi, cyfrowymi niezależnie od ilości egzemplarzy
- Wprowadzenie do pamięci komputera
- Rozpowszechnienie w sieciach informatycznych (w tym w Internecie)
- Najem i dzierżawa
- Rozpowszechnienie po opracowaniu przy zastosowaniu technik graficznych, zmiany barw lub ich nasycenia, zmiany skali lub przesunięcia poszczególnych elementów


Przeniesienie praw, o których mowa wyżej nie jest ograniczone ani czasowo ani terytorialnie, a prawa te mogą być przenoszone przez Zamawiającego na inne podmioty bez żadnych ograniczeń.

Podpis: mgr inż. Wioletta Szeliga



SPIS ZAWARTOŚCI PROJEKTU

- Tom 0 WPROWADZENIE DO PROJEKTU**
- Tom I PLAN ZAGOSPODAROWANIA DZIAŁKI LUB TERENU SKŁADOWISKA**
CZEŚĆ RYSUNKOWA
- Tom II TECHNICZNY SPOSÓB ZAMKNIĘCIA SKŁADOWISKA Z PRZEDMIAREM ROBÓT**
CZEŚĆ RYSUNKOWA
- Tom III BIOLOGICZNE ZAMKNIĘCIE SKŁADOWISKA Z PRZEDMIAREM ROBÓT**
CZEŚĆ RYSUNKOWA
- Tom IV OPIS MONITORINGU PO ZAKOŃCZENIU ROBÓT**
- Tom V SPECYFIKACJA TECHNICZNA WYKONANIA I ODBIORU ROBÓT WRAZ Z WYTYCZNYMI DO**
DOKUMENTACJI POWYKONAWCZEJ



SPIS ZAWARTOŚCI

Spis treści

Tom 0 Wprowadzenie do Projektu

Wykaz załączników

- | | |
|----------------|---|
| Załącznik nr 1 | Decyzja nr ROL.7666-2/08 z dnia 02.10.2008 r wydana przez Starostę Rypińskiego o zamknięciu składowiska |
| Załącznik nr 2 | Decyzja nr ŚG-I.7241.20.2013/MB z dnia 16.05.2013 r wydana przez Marszałka Województwa Kujawsko-Pomorskiego w Toruniu w sprawie zmiany decyzji nr ROL.7666-2/08 z dnia 02.10.2008 r |
| Załącznik nr 3 | Decyzja o środowiskowych uwarunkowaniach z dnia 24.06.2014 r o braku konieczności przeprowadzenia oceny oddziaływania na środowisko wydana przez Wójta Gminy Rogowo pow. Rypiński nr Og.6220.1.2013 |
| Załącznik nr 4 | Informacja z rejestru gruntów, mapa w skali 1:5000 |
| Załącznik nr 5 | Uprawnienia projektanta |
| Załącznik nr 6 | Zaświadczenie o przynależności IZBY |



SPIS TREŚCI

1. Definicje	9
2. Informacje o Programie Operacyjnym Infrastruktura i Środowisko [PO IiŚ]	9
3. Wykorzystany stan prawny – akty ważne dla wdrożenia dokumentacji projektowej.	10
4. Ustawy RP:	11
5. Rozporządzenia RP:	11
6. Samorządowe decyzje administracyjne	12
6.1. Decyzje organu wyrażające zgodę na zamknięcie składowiska odpadów innych niż niebezpieczne i obojętne.	12
6.2. Decyzje organu o środowiskowych uwarunkowaniach na realizację przedsięwzięcia pod nazwą - rekultywacja składowiska odpadów innych niż niebezpieczne i obojętne.	12
7. Normy i inne przepisy związane z opracowaniem	12
8. Materiały/dokumenty wykorzystane w projekcie	13



1. Definicje

Projekt – celowy zakres działań objętych współfinansowaniem ze środków pomocy bezwrotnej.

Beneficjent – podmiot odpowiedzialny za:

- zarządzanie realizacją, sprawujący nadzór merytoryczny, formalny i finansowy nad realizacją Projektu,
- nadzór inwestorski,
- realizację informacji i promocji Projektu,
- rozliczenie merytoryczne i finansowe Projektu.

Partner, Gmina – podmiot odpowiedzialny za zamówienie dokumentacji projektowej dla wykonania rekultywacji składowiska.

Zamawiający – Gmina, zamawiająca wykonanie rekultywacji w oparciu o prawo Unii Europejskiej i prawo polskie wraz z obowiązującymi normami i wytycznymi Ministerstwa Infrastruktury i Rozwoju Regionalnego:

- dokumentację projektową,
- wykonanie robót związanych z rekultywacją.

2. Informacje o Programie Operacyjnym Infrastruktura i Środowisko [PO IiŚ]

Decyzją z dnia 7 grudnia 2007 r. Komisja Europejska zatwierdziła Program Infrastruktura i Środowisko na lata 2007-2013. Program ten składa się z 15 Priorytetów, w tym:

- **Priorytet II: Gospodarka odpadami i ochrona powierzchni ziemi.**
- **Działanie 2.1.: Kompleksowe przedsięwzięcia z zakresu gospodarki odpadami komunalnymi ze szczególnym uwzględnieniem odpadów niebezpiecznych.**

W zakresie gospodarki odpadami będą wspierane z PO IiŚ, między innymi:

- Kompleksowe projekty związane z rekultywacją terenów zdegradowanych na cele przyrodnicze.
- Działania związane z rekultywacją dotyczyć będą przywrócenia naturalnego ukształtowania terenu i osiągnięcia przez glebę lub ziemię zawartości substancji zgodnych z wymaganymi standardami.
- Podejmowane działania powinny zapewnić wzmocnienie funkcji społecznych, m.in. udostępniania zrekultywowanych terenów w sposób nieograniczony.
- Ostatecznym celem jest utrzymanie lub poprawa ekologicznych funkcji terenu jak również utrzymanie lub przywrócenie bioróżnorodności lub tradycyjnego krajobrazu.
- Projekt pod nazwą Rekultywacja składowisk odpadów w województwie Kujawsko-Pomorskim na cele przyrodnicze. Instytucja Pośrednicząca POIiŚ – Ministerstwo Środowiska, potwierdziło przyznanie dofinansowania na realizację Projektu Nr 7/2014.



Projekt pod nazwą: „*Rekultywacja składowisk odpadów w województwie kujawsko-pomorskim na cele przyrodnicze*”

Projekt obejmuje Wykonanie rekultywacji zamkniętych składowisk odpadów komunalnych w Gminach zwanych dalej Zamawiającym, będących Partnerami Beneficjenta:

Lp.	Partnerzy Beneficjenta	Szczegółowa lokalizacja składowiska odpadów
1.	Gmina Bobrowniki, ul. Nieszawska 10, 87-617 Bobrowniki	
2.	Gmina Chocień, ul. Sikorskiego 4, 87-850 Chocień	
3.	Gmina Ciechocin, 87-408 Ciechocin 172	
4.	Gmina Dabrowa, ul. Kasztanowa 16, 88-306 Dabrowa	
5.	Gmina Dabrowa Biskupia, ul. Topolowa 2, 88-133 Dabrowa Biskupia	
6.	Gmina Drzycim, ul. Podgórna 10, 86-140 Drzycim	
7.	Gmina Golub-Dobrzyń, Plac Tysiąclecia 25, 87-400 Golub-Dobrzyń	
8.	Gmina Górzno, 87-320 Górzno, ul. Rynek 1	
9.	Gmina Lniano, ul. Wyzwolenia 7, 86-141 Lniano	
10.	Gmina Lubanie, 87-732 Lubanie 28A	
11.	Gmina Lubiewo, ul. Hallera 9, 89-526 Lubiewo	
12.	Gmina Miasta Lipno, 64-111 Lipno, ul. Powstańców Wielkopolskich 9	
13.	Gmina Rogowo, ul. Kościelna 8, 88-420 Rogowo	
14.	Gmina Rogowo, 87-515 Rogowo 51	Zlokalizowane na działce nr 78/8 obręb 0008 Huta Chojno
15.	Gmina Rojewo, Rojewo 8, 88-111 Rojewo	
16.	Gmina Śliwice, 89-530 Śliwice, Ks. Dr S. Sychowskiego 30	
17.	Gmina Warlubie, ul. Dworcowa 15, 86-160 Warlubie	
18.	Gmina Zławieś Wielka, 87-134 Zławieś Wielka, ul. Handlowa 7	
19.	Miasto i Gmina Janowiec Wielkopolski, ul. Gnieźnieńska 3, 88-430 Janowiec Wielkopolski	
20.	Miasto i Gmina Łasin, 86-320 Łasin, ul. Radzyńska 2,	
21.	Miasto i Gmina Więcbork, ul. Mickiewicza 22, 89 – 410 Więcbork 22	
22.	Związek Gmin: Kcynia, Nakło, Szubin 89-100 Nakło, ul. Młyńska	

W chwili obecnej składowiska są formalnie i fizycznie zamknięte. Składowiska nie przyjmują żadnych odpadów.

3. Wykorzystany stan prawny – akty ważne dla wdrożenia dokumentacji projektowej.

- Dyrektywa Rady 1999/31/WE z dnia 26 kwietnia 1999 r. w sprawie składowania odpadów.
- Dyrektywa Rady 86/278/EWG z dnia 12 czerwca 1986 r. w sprawie ochrony środowiska, w szczególności gleby, w przypadku wykorzystywania osadów ściekowych w rolnictwie (Dz. Urz. WE L 181 z 04.07.1986, str. 6, z późn. zm.; Dz. Urz. UE Polskie wydanie specjalne, rozdz. 15, t. 1, str. 265);
- Dyrektywa 2006/21/WE Parlamentu Europejskiego i Rady z dnia 15 marca 2006 r. w sprawie gospodarowania odpadami pochodzącymi z przemysłu wydobywczego oraz zmieniającej dyrektywę



Projekt pod nazwą: „*Rekultywacja składowisk odpadów w województwie kujawsko-pomorskim na cele przyrodnicze*”

2004/35/WE (Dz.U Rz. UE L 102 z 11.04.2006, str. 15, z późn. zm.); Opracowano na podstawie Dz. U. z 2013 r. poz. 21, 888, 1238.


- Dyrektywa 89/106/EWG z dnia 21 grudnia 1988 r. w sprawie zbliżenia ustaw i aktów wykonawczych Państw Członkowskich dotyczących wyrobów budowlanych.

4. Ustawy RP:

- USTAWA z dnia 29 stycznia 2004 r. Prawo zamówień publicznych (tekst ujednolicony Dz. U. z 2013 r. poz. 907 z późn.zm.)
- USTAWA z dnia 27 kwietnia 2001 r. Prawo ochrony środowiska (Dz. U. 2013, poz. 1232)
- USTAWA z dnia 14 grudnia 2012 r. o odpadach (Dz. U. z 2013 r. poz. 21, z późn.zm.).
- USTAWA z dnia 18 lipca 2001 r. Prawo wodne (Dz. U. z 2012 r., poz. 145 z późn.zm.).
- USTAWA z dnia 7 lipca 1994 r. Prawo budowlane (tekst ujednolicony z 2013 r. poz. 1409 z późn.zm.).
- USTAWA z dnia 16 kwietnia 2004 r. o wyrobach budowlanych (Dz. U. z 2013 r., poz. 898 z późn.zm.)
- USTAWA z dnia 17 maja 1989 r. Prawo geodezyjne i kartograficzne (tekst ujednolicony Dz. U. z 2010 r. Nr 193, poz. 1287 z późn.zm.)
- USTAWA z dnia 4 lutego 1994 r. o prawie autorskim i prawach pokrewnych (Dz.U. 2010 r., Nr 152, poz. 1016)

5. Rozporządzenia RP:

- Rozporządzenie Ministra Infrastruktury z dnia 2 września 2004 r. w sprawie szczegółowego zakresu i formy dokumentacji projektowej, specyfikacji technicznych wykonania i odbioru robót budowlanych oraz programu funkcjonalno-użytkowego (tekst ujednolicony Dz. U. z 2013 r., poz. 1129),
- Rozporządzenie Ministra Transportu, Budownictwa i Gospodarki Morskiej z dnia 25 kwietnia 2012 r. w sprawie szczegółowego zakresu i formy projektu budowlanego (Dz.U. z 2012 r., poz. 462),
- Rozporządzenie Ministra Infrastruktury z dnia 18 maja 2004 r. w sprawie określenia metod i podstaw sporządzania kosztorysu inwestorskiego, obliczania planowanych kosztów prac projektowych oraz planowanych kosztów robót budowlanych określonych w programie funkcjonalno-użytkowym (Dz.U. z 2004 r. nr 130, poz. 1389),
- Rozporządzenie Ministra Środowiska z dnia 30 kwietnia 2013 r. w sprawie składowisk odpadów (Dz.U. 2013 r., poz. 523),
- Rozporządzenie Ministra Transportu, Budownictwa i Gospodarki Morskiej z dnia 25 kwietnia 2012 r. w sprawie ustalania geotechnicznych warunków posadawiania obiektów budowlanych (Dz.U. z 2012 r., poz. 463),
- Rozporządzenie Ministra Infrastruktury z dnia 30 sierpnia 2004 r. w sprawie warunków i trybu postępowania w sprawach rozbiórek nieużytkowanych lub niewykończonych obiektów budowlanych (Dz.U. z 2004 r. nr 198, poz. 2043),
- Rozporządzenie Ministra Infrastruktury z dnia 11 sierpnia 2004 r. w sprawie sposobów deklarowania zgodności wyrobów budowlanych oraz sposobu znakowania ich znakiem budowlanym (Dz.U. z 2004 r. nr 198, poz. 2041),



Projekt pod nazwą: „Rekultywacja składowisk odpadów w województwie kujawsko-pomorskim na cele przyrodnicze”

- Rozporządzenie Ministra Infrastruktury z dnia 26 czerwca 2002 r. w sprawie dziennika budowy, montażu i rozbiórki, tablicy informacyjnej oraz ogłoszenia zawierającego dane dotyczące bezpieczeństwa pracy i ochrony zdrowia (Dz.U. nr 108, poz. 953 z późn. zm.),
- Rozporządzenie Ministra Środowiska z dnia 4 listopada 2008 r. w sprawie wymagań w zakresie prowadzenia pomiarów wielkości emisji oraz pomiarów ilości pobieranej wody (Dz.U. z 2008 r. nr 206, poz. 1291).

6. Samorządowe decyzje administracyjne

6.1. Decyzje organu wyrażające zgodę na zamknięcie składowiska odpadów innych niż niebezpieczne i obojętne.

- Decyzja nr ROL.7666-2/08 z dnia 02.10.2008 r., wydana przez Starostę Rypińskiego w Rypinie o zamknięciu składowiska.
- Decyzja nr ŚG-I.7241.20.2013/MB z dnia 16.05.2013 r. wydana przez Marszałka Województwa Kujawsko-Pomorskiego w Toruniu w sprawie zmiany decyzji nr ROL.7666-2/08 z dnia 02.10.2008 r

6.2. Decyzje organu o środowiskowych uwarunkowaniach na realizację przedsięwzięcia pod nazwą - rekultywacja składowiska odpadów innych niż niebezpieczne i obojętne.

- Decyzja o środowiskowych uwarunkowaniach z dnia 24.06.2014 r. o braku konieczności przeprowadzenia oceny oddziaływania na środowisko, wydana przez Wójta Gminy Rogowo pow. Rypiński nr Og.6220.1.2013

7. Normy i inne przepisy związane z opracowaniem

- Rozporządzenie Ministra Środowiska z dnia 24 marca 2003 r. w sprawie szczegółowych wymagań dotyczących lokalizacji, budowy, eksploatacji i zamknięcia, jakim powinny odpowiadać poszczególne typy składowisk odpadów (Dz. U. Nr 61, poz. 549);
- Ustawa o ochronie przyrody z dnia 16 kwietnia 2004 r. Dz. U. 2004 nr 92 poz. 880
- Rozporządzenie Ministra Środowiska z dnia 21 marca 2006 r. w sprawie odzysku lub unieszkodliwiania odpadów poza instalacjami
- Rozporządzenie Ministra Gospodarki z dnia 30 października 2002 r. w sprawie rodzaju odpadów, które mogą być składowane w sposób nieselektywny (Dz. U. z dnia 18 listopada 2002 r)
- Ustawa z dnia 13 kwietnia 2007 r. o zapobieganiu szkodom w środowisku i ich naprawie
- Ustawa z dnia 27 kwietnia 2001 r. Prawo ochrony środowiska (Dz. U. Nr 25, poz. 150, 2008 r.);
- Ustawa o nawozach i nawożeniu z dnia 26 lipca 2000 r. (Dz. U. Nr 89, poz. 991);
- Ustawa o ochronie gruntów rolnych i leśnych z dnia 3 lutego 1995 r. (Dz. U. Nr 16, poz. 78, w 1997 r. wraz ze zmianą z dnia 8 marca 2013 r. o zmianie ustawy o ochronie gruntów rolnych i leśnych (Dz. U. z 2013 r., poz. 503, dalej „nowelizacja”
- Rozporządzenie Ministra Środowiska z dnia 9 grudnia 2002 r. Dz. U. Nr 220 poz. 1858 oraz RMŚ z dnia 8 grudnia 2010 r. zmieniające rozporządzenie w sprawie zakresu, czasu, sposobu oraz warunków prowadzenia monitoringu składowisk odpadów



Projekt pod nazwą: „Rekultywacja składowisk odpadów w województwie kujawsko-pomorskim na cele przyrodnicze”

- Rozporządzenie Ministra Środowiska z dnia 1 sierpnia 2002 r. w sprawie komunalnych osadów ściekowych (Dz. U. Nr 134, poz. 1140);
- Rozporządzenie Ministra Środowiska z dnia 27 września 2001 r. w sprawie katalogu odpadów (Dz. U. Nr 112, poz. 1206)
- Rozporządzenie Ministra Infrastruktury z dnia 6 lutego 2003 r. w sprawie bezpieczeństwa i higieny pracy podczas wykonywania robót budowlanych (Dz. U. z dnia 19 marca 2003 r.)
- Wytyczne dotyczące zamykania i rekultywacji składowisk odpadów komunalnych – W-wa marzec 2012 r.
- Wytyczne w zakresie kontroli i monitoringu gazu składowiskowego - Wydane przez Ministerstwo Środowiska w listopadzie 2010 r.
- Technologie energetycznego wykorzystania gazu składowiskowego - wydane przez Instytut Nafty i Gazu Kraków 2012 r.

8. Materiały/dokumenty wykorzystane w projekcie

- mapę sytuacyjno-wysokościową terenu składowiska w skali 1: 1000 opracowaną przez firmę „Geodeta” s.c. Usługi Geodezyjne Marek Filipiki Marek Grodziski -styczeń 2008 r.
- informacja z rejestru gruntu z dnia 18.01.2008 r.
- dokumentacja geologiczna z wykonania robót wiertniczych dla zainstalowania piezometrów opracowaną przez Przedsiębiorstwo Usług Geotechnicznych „Geowiert” Sp. z o.o. we Włocławku
- projekt prac geologicznych na wykonanie otworów –piezometrów dla potrzeb oceny wpływu eksploatacji czynnego wysypiska na środowisko wodne w miejscowości Huta Chojno.
- Dokumentacja technicznych badań podłoża gruntowego dla wysypiska śmieci w miejscowości Huta Chojno z 1983 r.
- Projekt technologii wysypiska opracowany przez Naczelną Organizację Techniczną we Włocławku z 1985 roku.
- Projekt ukształtowania terenu drogi i ogrodzenia opracowany przez Naczelną Organizację Techniczną we Włocławku z 1985 roku..
- Projekt uszczelnienia wysypiska, drenaż i kanalizacja opracowany przez Naczelną Organizację Techniczną we Włocławku z 1985 roku.,
- Projekt planu zagospodarowania terenu opracowany przez Naczelną Organizację Techniczną we Włocławku z 1985 roku.
- Program technicznych badań podłoża gruntowego opracowany przez firmę Geoprojekt w 1982 r.
- Techniczny sposób zamknięcia składowiska odpadów innych niż niebezpieczne i obojętne w miejscowości Huta Chojno oprac. w 2008 r opracowany przez Usługi Projektowo Budowlane Wioletta Szeliga ul. Polna 8r/78, 87-100 Toruń.
- wizję lokalną w terenie.