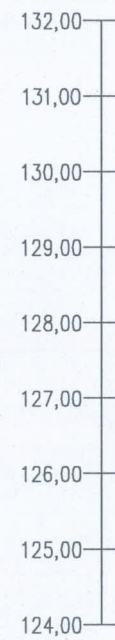
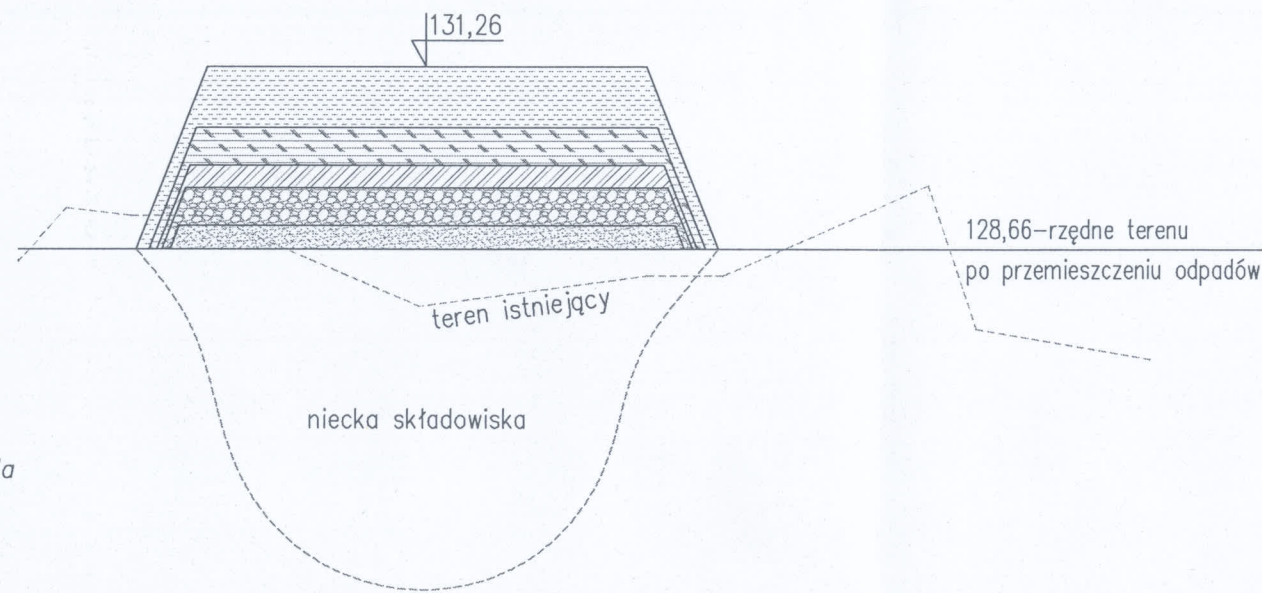


PRZEKRÓJ A-A

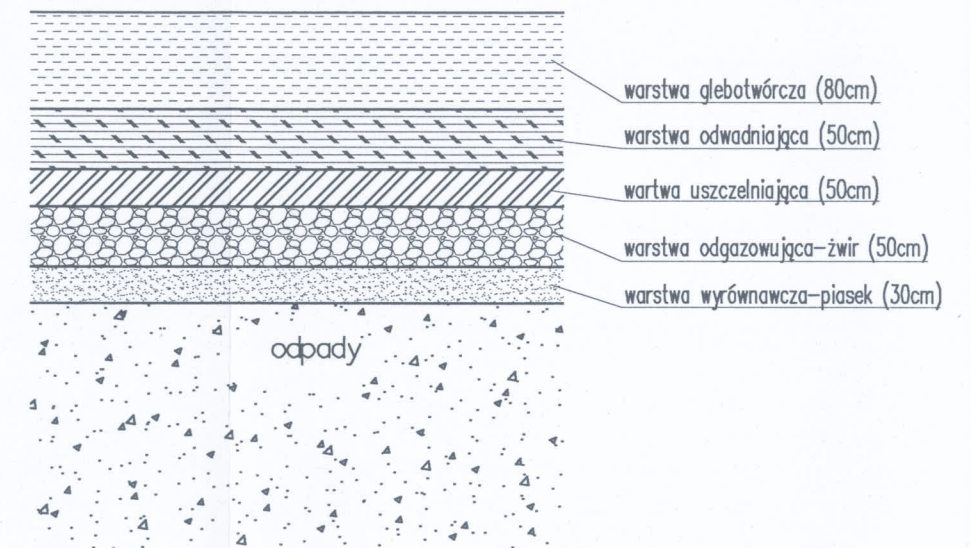
RZĘDNA TERENU
[m npm]



Skala
1:100
1:500



PRZEKRÓJ WARSTWY REKULTYWACYJNEJ



UWAGA

RZĘDNE WOKÓŁ TERENU SKŁADOWISKA WYRÓWNAĆ I DOSTOSOWAĆ DO ISTNIEJĄCEGO TERENU

USŁUGI PROJEKTOWO – BUDOWLANE WIOLETTA SZELIGA
UL. POLNA 8R/78, 87–100 TORUŃ

NAZWA DOKUMENTACJI	Rekultywacja składowisk odpadów w województwie kujawsko-pomorskim na cele przyrodnicze		
OBIEKT:	SKŁADOWISKO ODPADÓW INNYCH NIŻ NIEBEZPIECZNE I OBOJĘTNE W MIEJSCOWOŚCI HUTA CHOJNO, GMINA ROGOWO, DZIAŁKA NR 78/8		
TYTUŁ:	PROJEKT REKULTYWACJI SKŁADOWISKA ODPADÓW INNYCH NIŻ NIEBEZPIECZNE I OBOJĘTNE W MIEJSCOWOŚCI HUTA CHOJNO, GMINA ROGOWO		
Adres:	HUTA CHOJNO, GMINA ROGOWO		
	Imię i nazwisko:	Nr uprawnień:	Podpis:
Projektant	mgr inż. Wioletta Szeliga	KUP/0141/PWOS/05 specjalność instalacyjna	
Nazwa rys.	PRZEKRÓJ A-A		
Data:	06.2014r.	Skala:	1:100/500
			TOM II
			Nr rys.
			4