

Rypin, dnia 19.10.2015r.

ZDP – 11. 712.200.40.2015

Na podstawie art.10 ust. 5 ustawy z dnia 20 czerwca 1997 r. Prawo o ruchu drogowym (Dz. U. z 2005r. Nr 108 poz. 908 z późn. zm.), w oparciu § 3 ust.1 pkt.3 rozporządzenia Ministra Infrastruktury z dnia 23 września 2003r. w sprawie szczegółowych warunków zarządzania ruchem na drogach oraz wykonywania nadzoru nad tym zarządzaniem (Dz. U. z 2003r. Nr 177 poz.1729) , po rozpatrzeniu wniosku projektanta inż. Jana Szelałowskiego, ul. Szkolna 11, 87 - 842 Lubień Kujawski, z dnia 07 października 2015r. (data wpływu 12.10.2015r.) i uzyskaniu opinii Wójta Gminy Rogowo oraz Komendanta Powiatowego Policji w Rypinie,

z a t w i e r d z a m

przedłożony **projekt stałej organizacji ruchu drogowego** dotyczący budowy drogi gminnej nr 120521C Rogowo - Rumunki Likieckie od km 5+356 do km 6+954 z następującymi uwagami:

- na skrzyżowaniach w km 5+800 i km 6+813, na drodze z pierwszeństwem przejazdu zamiast znaków D-1 należy ustawić odpowiednio znaki A-6b i A-6c.

Termin wprowadzenia stałej organizacji ruchu - do 31 sierpnia 2016r.

W oparciu o §12 ust. 2 Rozporządzenia Ministra Infrastruktury z dnia 23 września 2003r. (Dz. U. Nr 177, poz.1729), jednostka wprowadzająca organizację ruchu powiadomi na piśmie organ zarządzający ruchem - Starostwo Powiatowe w Rypinie, Wójta Gminy Rogowo i Komendanta Powiatowego Policji w Rypinie o planowanym rozpoczęciu prac, podając datę, czas i miejsce ich wykonywania, co najmniej na 7 dni przed ich rozpoczęciem, powołując się na numer zatwierdzenia projektu.

Załączniki:

1 egz. projektu

Otrzymują:

- 1 Projektowanie, nadzory techniczne
Jan Szelałowski
ul. Szkolna 11, 87-842 Lubień Kujawski
2. Wójt Gminy Rogowo
Rogowo 51, 87-515 Rogowo
3. a/a

WICESTAROSTA

dr inż. Marek Tyburski

PROJEKTOWANIE, NADZORY TECHNICZNE
inż. JAN SZELAĞOWSKI
upr.proj. WBPP-AN 8386-5/16/80/Wk
87-840 LUBIEŃ KUJ. ul. SZKOLNA 11
NIP 888-165-38-63 TEL.054 2 843 030

PROJEKT TECHNICZNY

DOCELOWEJ ORGANIZACJI RUCHU NR 2

OBIEKT:
BUDOWA DROGI GMINNEJ NR 120521c ROGOWO – RUMUNKI LIKIECKIE
OD KM 5+356 DO KM 6+954
GMINA ROGOWO

LOKALIZACJA :
DROGA GMINNA NR 120521c ROGOWO – RUMUNKI LIKIECKIE
OD KM 5+356 DO KM 6+954
GMINA ROGOWO

INWESTOR: URZĄD GMINY ROGOWO 87-515 ROGOWO
ROGOWO 25

BRANŻA: DROGOWA - OZNAKOWANIE DOCELOWE

PROJEKTANT: INŻ. JAN SZELAĞOWSKI
UPR.PROJ-BUD. WBPP –AN 8386-5/16/80/WK

DATA: 30.09.2015

ZATWIERDZIŁ

PROJEKTOWANIE, NADZORY TECHNICZNE
inż. Jan Szelağowski
ul. Szkolna 11, 87-840 Lubień Kuj
tel. (054) 281 75 00
Up. proj. droż. i inż. ląd. w zakresie
drog leśnych, dróg i inż. ląd. w granicach
inż. WBPP-AN 8386-5/16/80/WK
NIP 888-165-38-63

SPIS TREŚCI

1. OPIS TECHNICZNY
2. SPIS ZNAKÓW
3. UZGODNIENIA
4. ORIENTACJA
5. PLAN ORGANIZACJI

OPIS TECHNICZNY

1. PODSTAWA OPRACOWANIA

- umowa z Urzędem Gminy Rogowo
- ustawa „Prawo o ruchu drogowym” z dn. 20 czerwca 1997r.(Dz.U. z 2005r. nr 108, poz.908 tekst jednolity z późniejszymi zmianami)
- rozporządzenie Ministra Infrastruktury z dn.23 września 2003r. w sprawie szczegółowych warunków zarządzania ruchem na drogach oraz wykonywania nadzoru nad tym zarządzaniem (Dz.U. z 2003r. nr 177, poz.1729)
- szczegółowe warunki techniczne dla znaków drogowych pionowych i warunków umieszczania ich na drodze, załącznik nr 1 (lub 2 – dla znaków poziomych; lub 3 – dla sygnalizacji) do rozporządzenia Ministra Infrastruktury z 3 lipca 2003r.(Dz.U. z 2003r. nr 220 poz.2181)
- szczegółowe warunki techniczne dla urządzeń ruchu drogowego i warunki umieszczania ich na drodze, załącznik nr 4 do rozporządzenia Ministra Infrastruktury z 3 lipca 2003r.(Dz.U. z 2003r. nr 220 poz.2181).
- wizja lokalna w terenie
- podkład sytuacyjno-wysokościowy w skali 1:1000

2. CEL OPRACOWANIA

Niniejszy projekt opracowano w celu wykonania oznakowania pionowego docelowego dla drogi gminnej na zadanie

OZNAKOWANIE DOCELOWE – BUDOWY DROGI GMINNEJ NR 120521C ROGOWO – RUMUNKI LIKIECKIE OD KM 5+356 DO KM 6+954 GMINA ROGOWO

3. DROGA W UKŁADZIE KOMUNIKACYJNYM

Projektowany odcinek ciągu drogowego jest kontynuacją wcześniej zrealizowanych, i łączy się drogami terenie gminy Skępe.

4. STAN ISTNIEJĄCY

Droga gminna posiada obecnie nawierzchnię gruntową szerokości 300-350cm, ze zjazdami gruntowymi do gospodarstw i na pola. Przebiega w wydzielonym pasie drogowym, przez tereny rolnicze z rozrzuconą zabudową

5. STAN PROJEKTOWANY

Projektuje się wykonanie ciągu drogowego szerokości 550cm z prawostronnym chodnikiem szerokości 150cm o nawierzchni bitumicznej oddzielonym od jezdni pasem zieleni szerokości 100cm. Projektuje się wykonanie zjazdów o nawierzchni bitumicznej do gospodarstw i przechodzących przez chodnik bitumiczny.

Projektowana droga gminna posiada klasę L, z konstrukcją nawierzchni KR1 o dopuszczalnym nacisku 80 kN/oś

Szerokość projektowanej drogi – 550cm, poboczy – 100cm

Spadek jezdni daszkowy

Zaprojektowana zatoka autobusowa, perony mają na celu zwiększenia bezpieczeństwa ruchu drogowego jak i komfortu jazdy. W km 5+745 zaprojektowano przejście dla pieszych.

6. PROJEKTOWANA ORGANIZACJA RUCHU.

Projektuje się wykonanie oznakowania pionowego dla drogi gminnej na odcinku od km 5+356 do km 6+954. Teren miejscowości oznakowano poprzez ustawienie tablic E-17a i E 18a z nazwami miejscowości.

Łuki poziome oznakowano ustawieniem znaków A 1, A 2, A 4. Przejście dla pieszych 5+745, oznakowano obustronnie znakiem D 6, wykonując jednocześnie oznakowanie poziome tego przejścia.(P10) z oznakowaniem poprzedzających znakiem A 16. Drogi gminne krzyżujące się z projektowaną, podporządkowano znakiem A 7, ciąg główny oznaczono znakiem D 1. Przy peronach zaprojektowano oznakowanie poziome P 17 i pionowe D 15. szczegóły oznakowania przedstawiono na planie sytuacyjnym zawartym w części rysunkowej tego opracowania.

**PLANOWANY TERMIN WPROWADZENIA STAŁEJ ZMIANY W ORGANIZACJI RUCHU –
31 sierpnia 2016 ROK**

sporządził:

PROJEKTOWANIE, AUDYTY TECHNICZNE
inż. bud. drog. Jerzy Sosnowski
ul. Szkolna 1, 87-600 Lublin Kuj
tel. (044) 251 11 11
Upł. pro. dróg kraj. i woj. w zakresie
drog lotniskowych i lotniczych
NIE WYKONANO
15.08.2016

OPRACOWANIE PROJEKTU DOCELOWEJ ORGANIZACJI RUCHU DROGOWEGO

OZNAKOWANIE DOCELOWE – BUDOWY DROGI GMINNEJ NR 120521C ROGOWO – RUMUNKI
LIKIECKIE OD KM 5+356 DO KM 6+954 GMINA ROGOWO

zostało wykonane w oparciu o:

- ustawa „Prawo o ruchu drogowym” z dn. 20 czerwca 1997r.(Dz.U. z 2005r. nr 108, poz.908 tekst jednolity z późniejszymi zmianami)
- rozporządzenie Ministra Infrastruktury z dn.23 września 2003r. w sprawie szczegółowych warunków zarządzania ruchem na drogach oraz wykonywania nadzoru nad tym zarządzaniem (Dz.U. z 2003r. nr 177, poz.1729)
- szczegółowe warunki techniczne dla znaków drogowych pionowych i warunków umieszczania ich na drodze, załącznik nr 1 (lub 2 – dla znaków poziomych; lub 3 – dla sygnalizacji) do rozporządzenia Ministra Infrastruktury z 3 lipca 2003r.(Dz.U. z 2003r. nr 220 poz.2181)
- szczegółowe warunki techniczne dla urządzeń ruchu drogowego i warunki umieszczania ich na drodze, załącznik nr 4 do rozporządzenia Ministra Infrastruktury z 3 lipca 2003r.(Dz.U. z 2003r. nr 220 poz.2181).
- wizja lokalna w terenie
- istniejąca zinwentaryzowana organizacja pionowa ruchu


WARUNKI TECHNICZNE WYKONANIA OZNAKOWANIA

- 1.oznakowanie należy wykonać zgodnie z zatwierdzonym projektem i ustawić w miejscach wyznaczonych
- 2.symbole znaków drogowych muszą być wykonane zgodnie z załącznikami nr1 do rozporządzenia Ministra Infrastruktury z dnia 3 lipca 2003 roku w sprawie szczegółowych warunków dla znaków i sygnałów drogowych oraz urządzeń bezpieczeństwa ruchu drogowego i warunków ich umieszczenia na drogach (Dz.U. z dnia 23 grudnia z 2003r. poz.2181)
- 3.zastosowane znaki, oprócz zgodności z projektem i wymogami instrukcji winny posiadać świadectwa certyfikacji (te elementy dla których certyfikacja jest wymagana)
- 4.znaki pionowe wykonać wg wymiarów dla grupy znaków średnich
- 5.powinny być stabilne a jednocześnie nie powodować zagrożeń przy najechnaniu przez pojazd
- 6.ustawienia znaków pionowych dokona wykonawca robót w oparciu o powyższe opracowanie
- 7.oznakowanie wykona inwestor we własnym zakresie na własny koszt, w obecności przedstawiciela Zarządcy drogi

UWAGI OGÓLNE

- niezbędne znaki wraz ze słupkami na własny koszt dokona inwestor (wykonawca robót)
- ustawione w pasie drogowym oznakowanie zgłosić do odbioru przez Zarządcę drogi
- przy wykonywaniu i ustawianiu oznakowania należy postępować zgodnie z przepisami o ruchu drogowym i przepisami bhp

OPRACOWANIE NADZÓR TECHNICZNY
ul. Szkolna 11, 87-800 Lubień Kuj.
tel. (054) 25 13 13
Opis: projekt i wykonanie robót w zakresie
drog lokalnych - drog służących do ruchu
miejscowego
120521C Rogowo - Rumunki Likieckie
projektant: mgr inż. Andrzej Krawiec



DROGA GMINNA nr 120 521C ROGOWO – RUMUNKI LIKIECKIE

Projektowane

symbol znaku	D - 1	szt 4	odblaskowy
symbol znaku	A - 7	szt 2	odblaskowy
symbol znaku	D - 6	szt 4	odblaskowy
symbol znaku	A - 4	szt 2	odblaskowy
symbol znaku	A - 16	szt 2	odblaskowy
symbol znaku	D - 15	szt 3	odblaskowy
symbol znaku	E - 17a	szt 4	odblaskowy
symbol znaku	E - 18a	szt 4	odblaskowy
symbol znaku	A - 1	szt 2	odblaskowy
symbol znaku	A - 2	szt 2	odblaskowy
symbol znaku	A - 30+T	szt 1	odblaskowy

Ustawić na słupkach średnicy 50mm

Pozostałe znaki pozostawić bez zmian.

PROJEKTOWANIE NADZORY TECHNICZNE
inż. Bud. drog Jan Węgrowski
ul. Szkolna 11, 52-100 Rogów Kuj
tel. 71 441 26 40 10
ul. Dro. 12a, 52-100 Rogów Kuj w zakresie
drog i ulic powiat. i woj. powiat. i woj. powiat. i woj.
ul. Dro. 12a, 52-100 Rogów Kuj
Pozostałe znaki pozostawić bez zmian.

UZGODNIENIA:

Uzgadniam projekt na zadanie

OZNAKOWANIE DOCELOWE – BUDOWY DROGI GMINNEJ NR 120521C ROGOWO – RUMUNKI
LIKIECKIE OD KM 5+356 DO KM 6+954 GMINA ROGOWO

Uzgadniam bez uwag

URZĄD GMINY W ROGOWIE

Rogowo 51, 87-515 Rogowo

woj. kujawsko-pomorskie

tel 54 280 1622, fax 54 280 2832

Z up. WÓJTA

[Signature]
mgr Beata Zarębska
Z-ca Wójta

Uzgodniam bez uwag

Komendant Powiatowy Policji
w Rypinie

woj. kujawsko-pomorskie

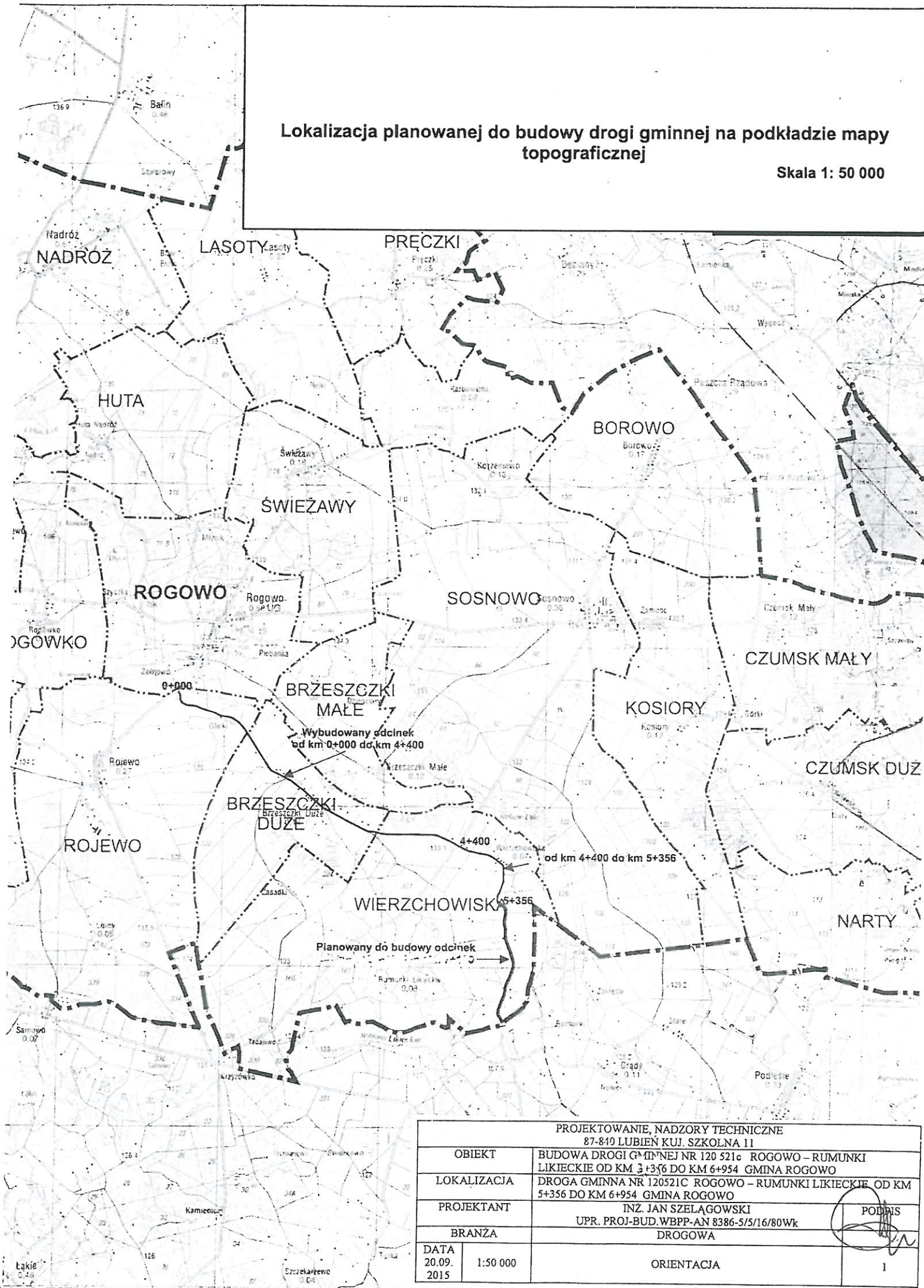
z up. asp. sz. Krzysztof Górzynski


Zastępca Naczelnika Wydziału Prewencji i Ruchu Drogowego

06 PAŹ. 2015

Lokalizacja planowanej do budowy drogi gminnej na podkładzie mapy topograficznej

Skala 1: 50 000



PROJEKTOWANIE, NADZORY TECHNICZNE 87-819 LUBIEN KUI. SZKOLNA 11			
OBIEKT	BUDOWA DROGI GMINNEJ NR 120 521c ROGOWO – RUMUNKI LIKIECKIE OD KM 3+356 DO KM 6+954 GMINA ROGOWO		
LOKALIZACJA	DROGA GMINNA NR 120521C ROGOWO – RUMUNKI LIKIECKIE OD KM 5+356 DO KM 6+954 GMINA ROGOWO		
PROJEKTANT	INŻ. JAN SZELAŃGOWSKI		PODPIS 
BRANŻA	UPR. PROJ.-BUD. WBPP-AN 8386-5/5/16/80Wk		
DATA 20.09. 2015	1:50 000	ORIENTACJA	
			1