


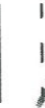







LEGENDA:

-  projektowany chodnik betonowy
-  projektowany chodnik bitumiczny
-  projektowane obrzeże betonowe
-  krawędź jezdni
-  projektowany krawężnik najazdowy
-  projektowany zjazd bitumiczny

PROJEKTOWANIE, NADZORY TECHNICZNE 87-840 LUBIEŃ KUJ. SZKOLNA 11	
OBIEKT	PRZEBUDOWA DRÓGI GMINNEJ NR 120 510C LASOTY - KARBOWIZNA OD KM 0+000 DO KM 2+016
LOKALIZACJA	DRÓGA GMINNA 120510C LASOTY - KARBOWIZNA OD KM 0+000 DO KM 2+016 GMINA ROGOWO
PROJEKTANT	INŻ. JAN SZELAŃGOWSKI UPR. PROJ-BUD. WBPP-AN 8386-5/5/16/80WK PODPIS 
BRANŻA	DRÓGOWA
DATA 10.09 2016	1:500 PLAN ZAGOSPODAROWANIA DRÓGI ORGANIZACJA DOCELOWA DRÓGI
	2/1

