








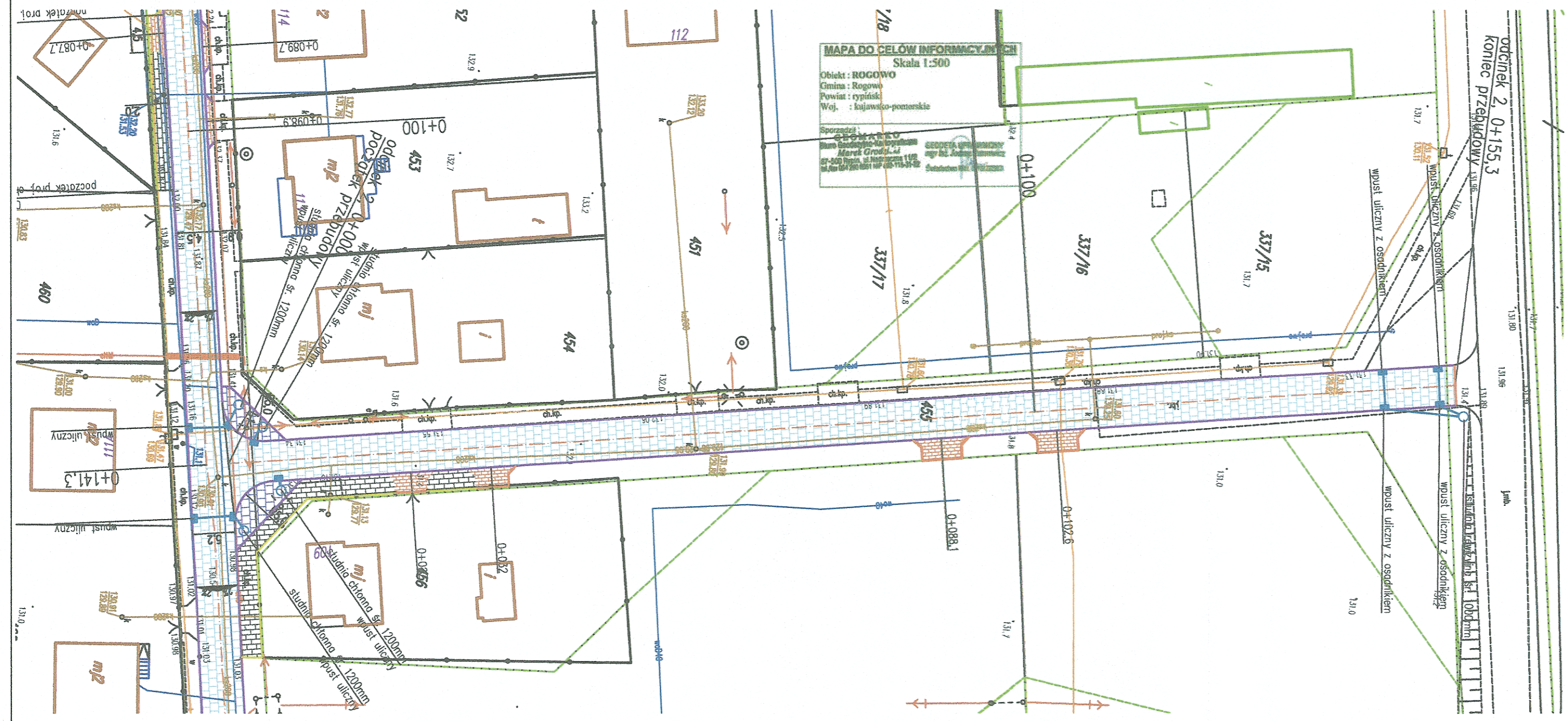
MAPA DO CELOW INFORMACYJNYCH
Skala 1:500
Objekt : ROGOWO
Gmina : Rogowo
Powiat : rypiński
Woj. : kujawsko-pomorskie



Sporządził:
Marek Grodzki
ul. J. Piłsudskiego 118
87-840 Lubień Kuj.
tel. 054 284 399 1001

SEKCYJA PRZEKROZOWA
mgr inż. Jan Szelągowski
ul. J. Piłsudskiego 118
87-840 Lubień Kuj.
tel. 054 284 399 1001

- LEGENDA:**
-  jezdnia starobruk
 -  martwe pole, starobruk
 -  zjazdy, starobruk
 -  proj. chodnik, kostka szara prostokątna
 -  krawężnik betonowy najazdowy 15x25cm
 -  opornik betonowy
 -  obrzeże betonowe 8x30cm

PROJEKTOWANIE, NADZORY TECHNICZNE
inż. bud. dróg Jan Szelągowski
ul. Szkolna 11, 87-840 Lubień Kuj.
tel. (054) 284 399 1001
Upr. proj. oraz kier. bud. drogi krajowej, dróg wojewódzkich, dróg powiatowych i manipularczych
Nr ewid. WBP/AN 8386-5/16/80/Wk
Regon 910170427 NIP 886-145-66-80



PROJEKTOWANIE, NADZORY TECHNICZNE UL. SZKOLNA 11, 87-840 LUBIEŃ KUJ.		
TYTUŁ:	PRZEBUDOWA DRÓG W MIEJSCOWOŚCI ROGOWO PLEBANKA (DZ. NR 455, 457, 468, 483) NA ODCINKACH: ODCINEK NR 1: OD KM 0+000 DO KM 0+334 (DZ. NR 457) ODCINEK NR 2: OD KM 0+000 DO KM 0+155,3 (DZ. NR 455) ODCINEK NR 3: OD KM 0+000 DO KM 0+123,3 (DZ. NR 468) ODCINEK NR 4: OD KM 0+000 DO KM 0+157,7 (DZ. NR 483)	
LOKALIZACJA:	ODCINEK 2: DROGA GMINNA OD KM 0+000 DO KM 0+155,3 (DZ. NR 455), GM. ROGOWO	
PROJEKTANT:	INŻ. JAN SZELAŃGOWSKI UPR. PROJ.-BUD. WBP/AN 8386-5/5/16/80/Wk	PODPIS: 
ASYSTENT PROJEKTANTA:	INŻ. TOMASZ KRYSZTOFORSKI	PODPIS: 
NAZWA RYSUNKU:	PLAN ZAGOSPODAROWANIA TERENU	
DATA: 15.09.2017	SKALA: 1:500	Nr rysunku: 30