

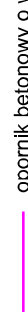
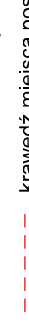
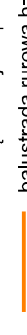

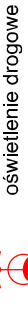

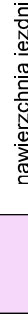

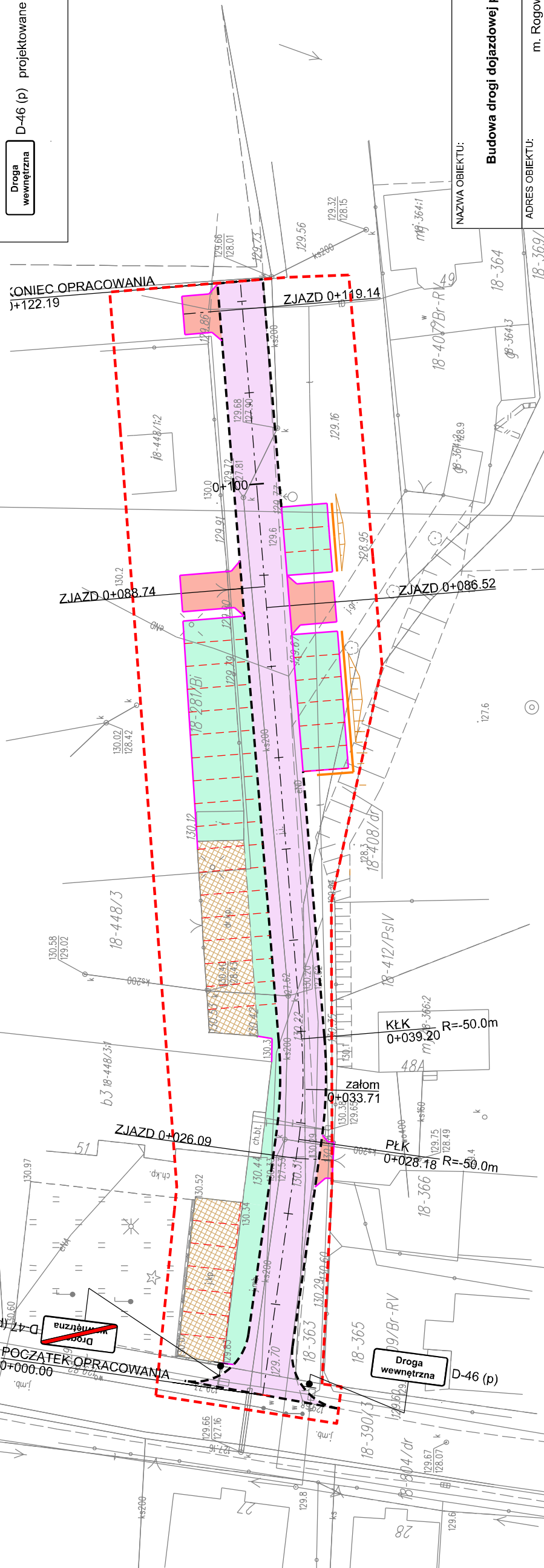


LEGENDA

-  zakres opracowania
-  krawężnik betonowy obniżony o wym. 15x22cm
-  opornik betonowy o wym. 12x25cm
-  krawędź miejsca postojowego
-  balustrada rurowa h=1,1m
-  oświetlenie drogowe (hybrydowe)
-  nawierzchnia jezdni z kostki betonowej
-  nawierzchnia miejsc postojowych/dojść z kostki betonowej
-  nawierzchnia zjazdów z kostki betonowej
-  istniejąca nawierzchnia z kostki betonowej

 Droga wewnętrzna D-46 (p) projektowane oznakowanie pionowe



NAZWA OBIEKTU:

Budowa drogi dojazdowej przy Urzędzie Gminy w Rogowie

ADRES OBIEKTU:

m. Rogowo, gm. Rogowo powiat rypiński

JEDNOSTKA PROJ.:

DM-PROJ
Mariusz Majewski
Ostrowite 172
87-522 Ostrowite

ZMAWIAJĄCY:

Gmina Rogowo
Rogowo 51
87-515 Rogowo

NAZWA OPRACOWANIA:

PROJEKT STAŁEJ ORGANIZACJI RUCHU DROGOWEGO

TYTUL RYSUNKU:

PLAN SYTUACYJNY

FUNKCJA

mgr inż. Mariusz Majewski

IMIĘ I NAZWISKO

KUP/0116/POOD/13
specjalność: drogowa
bez ograniczeń

PODPIS

PROJEKTANT

NR UPRAWNIEN I SPECJ.

NR RYS.

2

DATA:

03.2018

BRANŻA:

DROGOWA

SKALA:

1:500