















<b>NAZWA OBIEKTU:</b> Budowa drogi gminnej nr 120540C Szczerby od km 0+000 do km 1+872	
<b>ADRES OBIEKTU:</b> m. Szczerby, gm. Rogowo powiat cypriński	<b>ZAWIAZUJĄCY:</b> Gmina Rogowo Rogowo 51 Ostrowie 172 87-522 Ostrowie
<b>JEDNOSTKA PROJEKTOWA:</b>  DPM-PROJ Mariusz Majewski Ostrowie 172 87-522 Ostrowie	
<b>NAZWA OPRACOWANIA:</b> PROJEKT ORGANIZACJI RUCHU DROGOWEGO	
<b>TYTUL RYSUNKU:</b> PLAN SYTUACYJNY	
<b>FUNKCJA:</b> mgr inż. Mariusz Majewski	<b>PODPIS:</b> 
<b>PROJEKTANT:</b>	<b>KUP/0116POOD/13</b> <small>specjalność: drogi iac. ogólna</small>
<b>DATA:</b> 11.2017	<b>BRANZA:</b> DROGOWA
<b>NR RYS.</b> : 2.3	<b>SKALA:</b> 1:500

LEGENDA	
	graniczna pasa drogowego
	krawężek jezdni asfaltowej
	krawężek pobocza
	krawężnik betonowy 15x30cm
	obrzeże betonowe 6x20cm
	krawęż chodnika asfaltowego
	bariera ochronna stalowa
	balustrada
	projektowany przepust
	oświetlenie drogowe (hybrydowe)
	A-6b (p) projektowane oznakowanie pionowe
	P-14 (2.5m) projektowane oznakowanie poziome